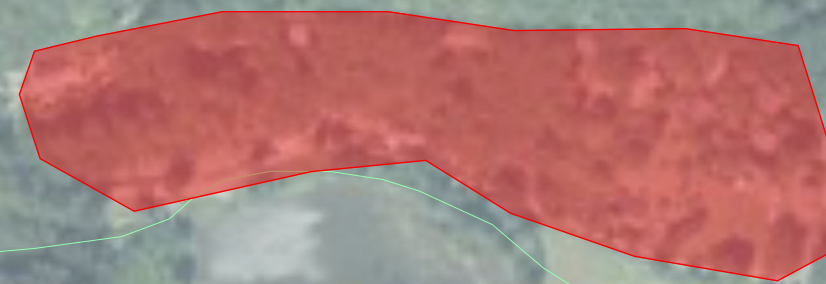




3685538
2020-08-07



Legende:

-  HQ Auenbereich = Risiko
Flusshochwasser
-  besonders großes Risiko
bei Starkregen

INGENIEURBÜRO Reihnsner	Straßenbau - Bauleitplanung - Wasserwirtschaft - Ing.-Vermessung
	GIS Systeme - Wasserversorgung - Wasserbau - Konstr. Ingenieurbau
	Industriebau - Abwassertechnik - Kanalsanierung - SiGe-Koordination
54516 Wittlich	Eichenstraße 45
fon: 0 65 71 / 90 25-0	fax: 0 65 71/90 25-29
mail: info@reihnsner.de	page: www.reihnsner.de

BAUVORHABEN:
Starkregenvorsorgekonzept OG Enirch
besonders gefährdete Objekte durch
Starkregen / Hochwasser - Gefahrenkarte 2/2

ERSTELLUNGSDATUM: 13.02.2023	MASSSTAB: 1 : 4.000
---------------------------------	------------------------